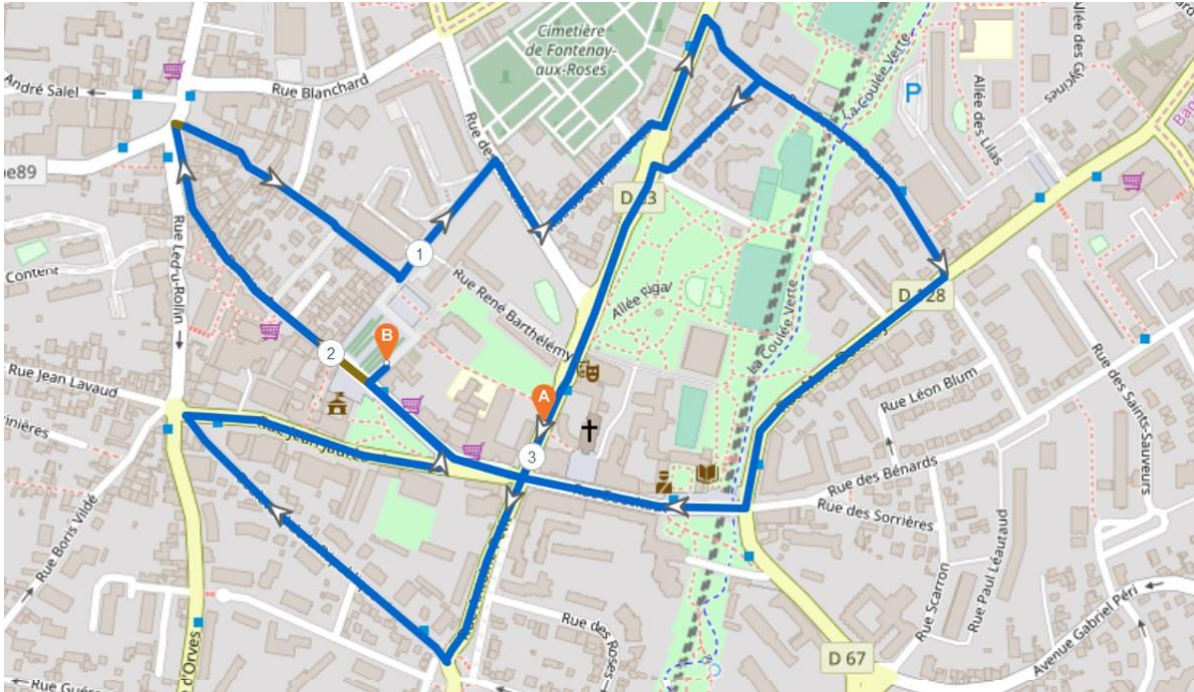
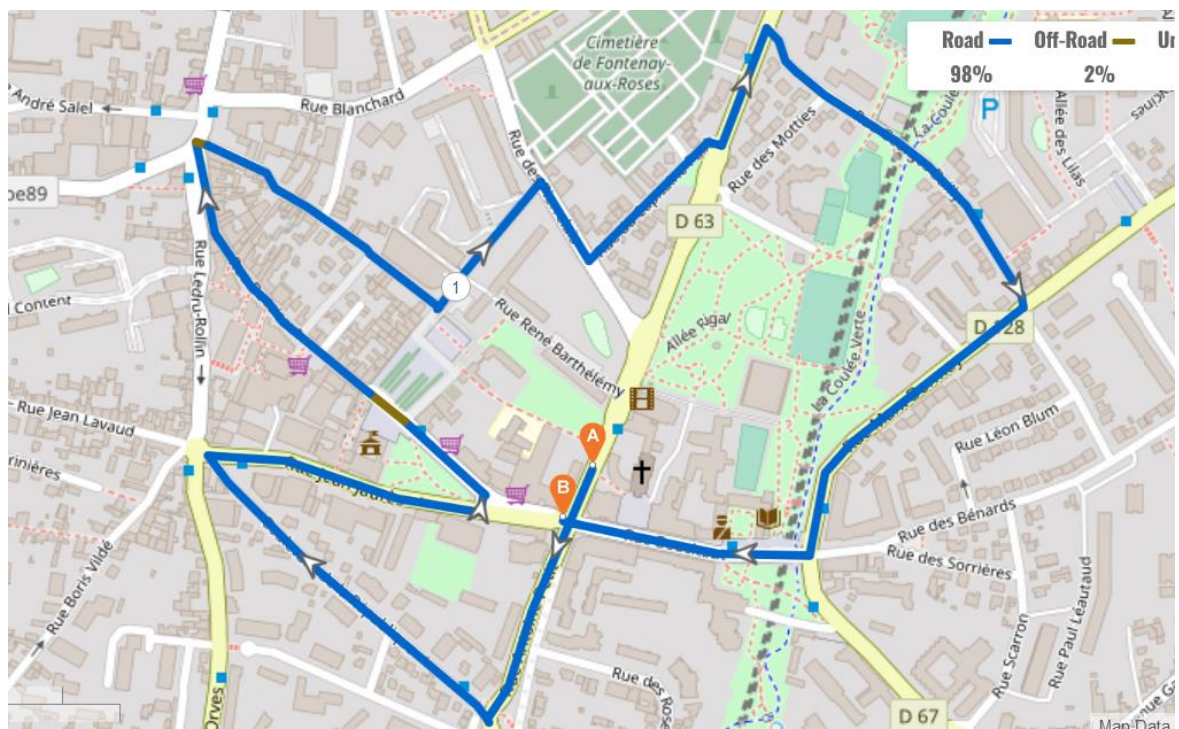


Parcours et noms des rues traversées par la Fontenaisienne

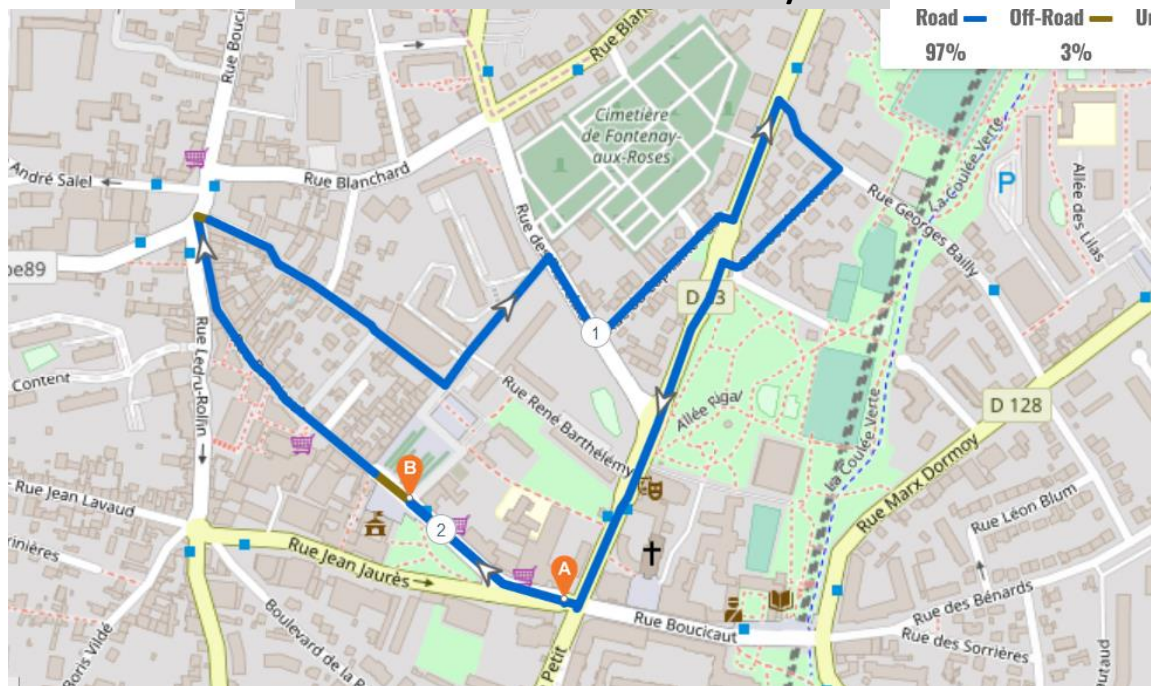
La Fontenaisienne se compose de 2 boucles formant un parcours de 5 km



La Fontenaisienne : 1^{ère} boucle / 3 Km



La Fontenaisienne : 2^{ème} boucle / 2 Km



| Signaleur | Distance (en km) | Instruction de parcours |
|-----------|------------------|--|
| -- | 0.000 | Départ : devant le Théâtre des Sources - Avenue Jeanne et Maurice Dolivet |
| 1 | 0.250 | Prenez à droite sur le Boulevard de la République |
| 2 | 0.605 | Tournez à droite sur la Rue Jean Jaurès |
| 3 | 0.860 | Tournez à gauche sur la Rue Boucicaut |
| 4 | 1.310 | Tournez à gauche sur l'Avenue de Verdun |
| 5 | 1.730 | Tournez à droite sur la Rue des Pierrelais |
| 6 | 1.815 | Tournez à gauche sur la Rue du Capitaine Paoli |
| 7 | 1.980 | Tournez à gauche sur l'Avenue Jeanne et Maurice Dolivet |
| 8 | 2.095 | Tournez à droite sur la Rue Georges Bailly |
| 9 | 2.450 | Tournez à gauche sur la Rue Marx Dormoy |
| 10 | 2.765 | Tournez à droite sur la Rue Boucicaut |
| 11 | 3.000 | Continuez jusqu'à l'intersection avec l'Avenue Dolivet |
| 12 | 3.500 | Tournez à droite sur la Rue La Boissière |
| 13 | 3.775 | Tournez à gauche sur l'Avenue de Verdun |
| 14 | 3.920 | Tournez à droite sur la Rue des Pierrelais |
| 15 | 4.175 | Tournez à droite sur l'Avenue Jeanne et Maurice Dolivet |
| 16 | 4.290 | Tournez à droite sur la Rue Georges Bailly |
| 17 | 4.375 | Tournez à droite sur la Rue des Motties |
| 18 | 4.515 | Tournez à gauche sur l'Avenue Jeanne et Maurice Dolivet |
| 19 | 4.850 | Continuez jusqu'à l'intersection avec la Rue Boucicaut et prenez à droite |
| 20 | 5.000 | Arrivée : Place de Gaulle |